









































| lfd. Nr. | Halte-st.-Nr. | Bezeichnung der Haltestelle | Name + Nr gem. EEB | Bild | Linien | Unternehmen | Schüler gem. EEB (2016, 2018, neu: 06.02.19) | | Haltestellenschild | Fahrradplanke | Auflagefläche | Fahrradständer | Wartehalle | Beleuchtung | Sitzgelegenheit | Papierkorb | Linienetzplan | Infotritone | visuelle Fahrgastinfo | Hochbord/ Niederflurbord | Fahrradabstellbügel (Anzahl, überdacht) | taktile Blindenleitsysteme | Busbucht | Drängelschutzgitter | Umsetzung | |
|----------|---------------|------------------------------------|---|---|-------------------|----------------------------|--|--------------------------------|--------------------|---------------|---------------|----------------|------------|----------------|-----------------|-------------|---------------|-------------|-----------------------|--------------------------|---|----------------------------|----------|---------------------|-----------|--------------|
| 50. | 8722 | Osterbrock - Am Bramberg | Osterbrock, Am Bramberg/ Bojer 9858 |  | - | | 7 3 neu: 2 | | - | - | X | - | 1 | 1 | Bank | - | - | - | | - | - | - | - | - | - | Prio: gering |
| 52. | 8723 | Osterbrock - Bramharer Str. Gerdes | Osterbrock, Am Bramberg/ Gerdes falsch in Karte markiert |  | 904 | Wessels? | x | | X | X | X | - | 1 | 1 | Bank | 1 | - | - | | - | - | - | - | - | - | Prio: gering |
| 04. | 8724 | Bramhar - Zum Wald | Bramhar, Zum Wald 8725 |  | ? | ? | 15 X neu: X | | X | - | - | - | - | 1 | - | - | - | - | | - | - | - | - | - | - | keine |
| 03. | 8725 | Bramhar - Dorfstr. 10028 | Bramhar, Dorf 8724 Clusorth-Bramhar Dorfstr. |  | 906 904 177 | Wessels? BVE/ Elbert | 17 | Ost West | X - | - - | X X | 6 - | 1 - | 1 - | lange Bank | 1 - | - - | - - | | n.H. n.H. | - - | - - | X X | - - | - - | geplant 2019 |
| 02. | 8726 | Bramhar - Am Sportplatz | Bramhar, Am Sportplatz 8726 |  | 906 | Wessels? | 10 8 | | X | - | ~ | 5 | 1 | 1 | lange Bank | 1 | - | - | | - | - | - | - | - | - | geplant 2019 |
| 54. | 8728 | Osterbrock - Gebrüder-Grimm-Schule | Osterbrock, Gebr. Grimm Schule 8728 |  | 906 904 | Wessels? | 69 84 | Ost West | X X | - - | X X | 16 - | ~ - | X X | 2 1 | 2 1 | - - | - - | | X X | - 2 | X X | X X | - - | - - | 2018 |
| 51. | 8729 | Osterbrock - B70 | Osterbrock B 70 8729 |  | 171 900 | VGE? BVE/ Bittner | 3 1 | | X ohne Plan | X | X | 4 | X | 1 | 3 | 1 kaputt | - | ~ kaputt | | X | - | X | X | - | - | erl. |
| 23. | 8730 | Geeste – Siedlung | Geeste Siedlung 8730 |  | 171 ? | VGE BVE/ Bittner | 18 14 | Süd Nord (Siedlung 2) | X X | - - | X X | 1 3 | 1 1 | Halle Halle | 1 1 | 1 1 | - - | 1 1 | | X X | - - | X X | - - | - - | - - | 2018 |








| lfd. Nr. | Halte-st.-Nr. | Bezeichnung der Haltestelle | Name + Nr gem. EEB | Bild | Linien | Unternehmen | Schüler gem. EEB (2016, 2018, neu: 06.02.19) | | Haltestellenschild | Fahrradplankasten | Aufstellfläche | Fahrradständer | Wartehalle | Beleuchtung | Sitzgelegenheit | Papierkorb | Liniennetzplan | Infotritine | visuelle Fahrgastinfo | Hochbord/ Niederflurbord | Fahrradabstellbügel (Anzahl, überdacht) | taktile Blindenleitsysteme | Busbucht | Drängelschutzgitter | Umsetzung | |
|----------|---------------|---|---|---|---|--|--|-----------------------------|--------------------|-------------------|----------------|----------------|------------|-------------|--------------------|----------------------|----------------|-------------|-----------------------|--------------------------|---|----------------------------|----------------|---------------------|------------|--------------|
| 22. | 8731 | Geeste – Post | Geeste Post 8731 |  | 171 ? | VGE BVE/ Bittner | 16 14 neu: 10 | Süd Nord (Post 2) | X X | X - | X Gehw. | 4 - | 1 - | 1 - | 3 - | 1 - | X - | X - | | X - | - - | X - | X - | - - | - - | geplant 2020 |
| 24. | 8732 | Geeste - St. Antoniuschule nur noch 8715?? | nicht berücksichtigt | | - | - | x | | | | | | | | | | | | | | | | | | | keine |
| 21. | 8733 | Geeste – Dorf | Geeste, Dorf Winkeler Geeste Dorf 8733 |  | 900 701 171 | BVE/ Bittner VGB VGE | 22 10 neu: 0 | Süd Nord (Dorf 2) | X X | X - | X Gehw. | 4 - | X - | - X | 3 Rost - | 1 - | X - | X - | | X - | - - | X - | - - | - - | - - | geplant 2020 |
| 07. | 8734 | Dalum – Busbahnhof ZOB = 9573 | Dalum, Busbahnhof 8734 Dalum, ZOB 9573 Dalum (Geeste) ZOB |  | 901, 902 903; 904 701 900 171 | Wessels VGB BVE/ Bittner VGE | 43 53 | | 3 | 2 | X | 40 | 2 | 3 | 6 | 2 | - | 2 | | X | - | X | X | - | - | ert. |
| 64. | 8735 | Dalum - Emsstr. | Dalum, Kottheide/ Lingener Str. 10038 | | | | 0 neu: 0 | | | | | | | | | | | | | | | | | | | keine |
| 19. | 8736 | Dalum - Wietmarscher Damm (bei Nr. 40) D-GrSand Kottheide | nicht berücksichtigt 8736 Dalum - Wietmarscher Damm |  | 701 | VGB | 0 0 | Nord Süd | X X | X X | X X | - - | - X | - X | - Bank | - - | - - | - - | | - - | - - | - - | X Radw. | - - | - - | Prio: gering |
| 10. | 8737 | Dalum - Großer Sand Ortschaft | Dalum, Großer Sand 8737 |  | 701 903 | VGB Wessels | 26 32 neu: 13 | Nord Süd | X X | X X | X X | - - | - X | - - | - Bank | - X defekt | - - | - - | | - - | - - | - - | X Radw. | - - | - - | Prio: hoch |
| 12. | 8738 | Dalum - Lerchenstr. | Dalum, Lerchenstr. 8738 |  | - | - | 23 20 neu: 17 | | - | - | - | - | X | - | - | X | - | - | | - | - | - | - | - | - | keine |

| lfd. Nr. | Halte-st.-Nr. | Bezeichnung der Haltestelle | Name + Nr gem. EEB | Bild | Linien | Unternehmen | Schüler gem. EEB (2016, 2018, neu: 06.02.19) | | Haltestellenschild | Fahrradkasten | Auflastfläche | Fahrradständer | Wartehalle | Beleuchtung | Sitzgelegenheit | Papierkorb | Linienetzplan | Infotrine | visuelle Fahrgastinfo | Hochbord/ Niederflurbord | Fahrradstellbügel (Anzahl, überdacht) | taktile Blindenleitsysteme | Busbucht | Drängelschuttgitter | Umsetzung | |
|----------|---------------|---|---|---|------------------------|-------------------------|--|-----------------|--------------------|---------------|---------------|----------------|------------|-------------|-----------------|------------|---------------|------------|-----------------------|--------------------------|---------------------------------------|----------------------------|------------|---------------------|------------|--------------|
| 16. | 8739 | Dalum - Siedlung / Lehmann | Dalum, Siedlung/ Lehmann 8739 Dalum Lehmann |  | 903 | Wessels | 4 4 neu: 4 | | X | X | X | - | 1 | 1 | Bank | - | - | - | | - | - | - | - | - | - | Prio: gering |
| 17. | 8740 | Dalum - Siedlung / Meiners =9905 10072 | nicht berücksichtigt 8740 Dalum Siedlung/ Meiners |  | 903 | Wessels | 0 0 | | X | X | X | - | 1 | 1 | Bank | X | - | - | | - | - | - | - | - | - | Prio: gering |
| 15. | 8741 | Dalum - Siedlung / Holt =9904 | Dalum, Siedlung/Holt 8741 |  | 903 | Wessels | 4 4 neu: 4 | | X | X | X | 9 | 1 | 1 | Bank+ Kasten | 1 | - | - | | - | - | - | - | - | - | Prio: gering |
| 18. | 8742 | Dalum – Wasserwerk Ölwerkstr. 10041 neu: 6007 ? | Dalum, Wasserwerk 10041 Dalum Ölwerkstr. +6007? |  | 903 | Wessels | 0 0 | | X | X | X | - | 1 | 1 | Bank | 1 | - | - | | - | - | - | - | - | - | Prio: gering |
| 14. | 8743 | Dalum – Rull | nicht berücksichtigt 8743 Dalum Rull Kreuzung |  | - | - | 7 7 neu:5 | | - | - | X | - | 1 | - | Bank | - | - | - | | - | - | - | Parkfläche | - | - | Prio: gering |
| 11. | 8744 | Dalum – Kastanienallee | Dalum, Kastanienallee 8744 Dalum (Geeste) Kastanienallee |  | 900 171 901, 902 | BVE/ Bittner VGE | 9 neu:7 | Ost West | X X | X X | X X | - 4 | - 1 | - 1 | - 3 | 1 1 | - - | - - | | X X | - - | X X | - - | - - | - - | 2016 / 2018 |
| 08. | 8745 | Dalum - Danziger Str. Neuer Kamp = 7850 | Dalum, Neuer Kamp 8745 Dalum (Geeste) Neuer Kamp |  | 900 2? | BVE/ Bittner Wessels | 19 0 neu: 15 | | X | X | X | 10 | 1 | 1 | Bank | 1 | - | - | | - | - | - | X | - | - | keine |
| 06. | 8746 | Dalum - Breier / Neuer Kamp | Dalum (Geeste) Breier/ Neuer Kamp 8746 Dalum, Breier/ Neuer Kamp |  | 900 171 | BVE/ Bittner VGE | 37 neu: 36 | Ost West | X X | X X | X X | 3 - | 1 - | - X | 3 - | 1 X | - - | - - | | X X | - - | X X | - - | - - | - - | erl. |



| lfd. Nr. | Halte-st.-Nr. | Bezeichnung der Haltestelle | Name + Nr gem. EEB | Bild | Linien | Unternehmen | Schüler gem. EEB (2016, 2018, neu: 06.02.19) | | Haltestellenschild | Fahrradplanke | Auflastfläche | Fahrradständer | Wartehalle | Beleuchtung | Sitzgelegenheit | Papierkorb | Linienetzplan | Infotrine | visuelle Fahrgastinfo | Hochbord/ Niederflurbord | Fahrradstellbügel (Anzahl, überdacht) | taktile Blindenleitsysteme | Busbuch | Drängelschutzzitter | Umsetzung |
|----------|---------------|--|---|---|-----------------------------|-----------------------------------|--|----------------------------------|--------------------|---------------|---------------|----------------|------------|--------------------|------------------|------------|---------------|-----------|-----------------------|--------------------------|---------------------------------------|----------------------------|---------|---------------------|--------------|
| 13. | 8747 | Dalum - Meppener Str. | Dalum, Rull Str. Dalum (Geeste) Rull/ Kreuzung 8747 Dalum-Meppener Str. |  | 3? 900 171 | Wessels Bittner/ VGE | x x x | Ost West | X X | X X | Radweg X | - 1 | - 1 | 1 - | - 1 | - 1 | - - | - - | - - | - - | - - | - - | - - | - - | Prio: gering |
| 26. | 8748 | Groß Hesepe – Busbahnhof (Germer-Möller oder Dorf) = 9582 | Groß Hesepe, Dorf/ Germer Groß Hesepe Dorf 8748 |  | 900 171 902 901 | Bittner/ BVE VGE Wessels | 88 76 | Ost 11 g HB West 8 g HB | X X | X X | X X | - - | - 1 | 1 - Hütte | - 14 Bänke | 1 1 | - - | - - | - - | X X | - 36 | X X | X X | - - | erl. |
| 30. | 8749 | Groß Hesepe – Ludgerischule | Groß Hesepe, Ludgerischule 8749 |  | 900 | Bittner/ BVE | 6 10 | | X X | X X | X X | - 1 | - - | - Halle | 3 1 | 1 1 | - - | - - | - - | - - | - - | - - | X - | - - | geplant 2019 |
| 42. | 8750 | Klein Hesepe Dorf/ Ort (nicht Niers!) | Klein Hesepe, Ort Klein Hesepe, Mepener Str. Klein Hesepe 8750 (und 9962) |  | 901 4? ? | Wessels | 25 20 | West Ost | X X | X X | X X | 20 3 | Groß X | X X | 2 1 | 2 1 | - - | - 1 | - - | X X | - - | X X | X - | - - | 2018 |
| 45. | 8751 | Klein Hesepe - Am Tierpark/Feldstr. | Kl. Hesepe, Kreuzung Tierpark |  | 901 | Wessels | 1 1 neu: 2 | | X X | X X | X X | 5 | 1 | - Hütte | lange Bank | 1 | - - | - - | - - | - - | - - | - - | - - | - - | Prio: gering |
| 46. | 8752 | Klein Hesepe - Grabenstr. | Klein Hesepe, Grabenstr. |  | 901 | Wessels | 11 7 neu: 7 | | X X | X X | X X | 5 | 1 | - Hütte | lange Bank | 1 | - - | - - | - - | - - | - - | - - | - - | - - | geplant 2020 |
| 43. | 8753 | Klein Hesepe - Am Schützenplatz | Kl. Hesepe, Feldstr./ Schützenpl. falsch in Karte markiert |  | 901 | Wessels | 10 11 | | X X | X X | X X | 6 | 1 | 1 | lange Bank | 1 | - - | - - | - - | - - | - - | - - | - - | - - | geplant 2020 |
| 40. | 8754 | Groß Hesepe – Will | Groß Hesepe Will 8754 |  | 902 2?, 3? 900 171 | Wessels BVE/ Bittner VGE | 18 35 | Nord Süd | - X | - X | X - | 25 - | 1 - | Hütte - Ecke | 2 Bänke 1 | 1 1 | X - | - - | - - | X X | - - | X X | X X | - - | erl. |

| Ifd. Nr. | Halte-st.-Nr. | Bezeichnung der Haltestelle | Name + Nr gem. EEB | Bild | Linien | Unternehmen | Schüler gem. EEB (2016, 2018, neu: 06.02.19) | | Haltestellenschild | Fahrradkasten | Auflastfläche | Fahrradständer | Wartehalle | Beleuchtung | Sitzgelegenheit | Papierkorb | Liniennetzplan | Infotritone | visuelle Fahrgastinfo | Hochbord/ Niederflurbord | Fahrradstellbügel (Anzahl, überdacht) | taktile Blindenleitsysteme | Busbucht | Drängelschutzgitter | Umsetzung |
|----------|---------------|---|--|---|-------------------|-------------------------------------|--|---------------------------|--------------------|---------------|---------------|----------------|------------|-------------|---------------------|------------|----------------|-------------|-----------------------|--------------------------|---------------------------------------|----------------------------|------------|---------------------|--------------|
| 28. | 8755 | Groß Hesepe - Hakengraben/ Brücke Torfwerk Brücke 2 | Groß Hesepe Torfwerk Brücke 8755 Gr. Hesepe Hakengraben/ Brücke +10063? |  | 900 171 | BVE/ Bittner VGE | 33 35 | Nord Süd | X X | X X | X X | - - | - 1 | 1 1 | - Bank | - 1 | X X | - - | - - | X X | - - | X X | X X | - - | erl. |
| 39. | 8756 | Groß Hesepe – Torfwerk | Groß Hesepe Torfwerk 8756 |  | 900 171 | BVE/ Bittner VGE | 6 5 | Nord (20 g HB) Süd | X X | X X | X X | - 2 | - 1 | - 1 | - 3 | - - | - - | - - | - - | - X nur 7 | - - | - X Noppen | X - | - - | Prio: gering |
| 37. | 8757 | Groß Hesepe – Moormitte | Gr. Hesepe, Moormitte 8757 |  | 902 171 929 | BVE VGE Rad-express/ Leveling | 15 16 | Süd Nord | X - | X - | X - | 12 - | 1 - | 1 - | lange Bank - | 1 - | X - | - - | - - | - - | - - | - - | X X | - - | geplant 2019 |
| 34. | 8758 | Groß Hesepe - Moor/Raasch (2te Kreuz Trofbahn; Birkhahnweg) 9581 | Gr. Hesepe, 2.Krzg./ Torfbahn 9581 |  | 902 2? | Wessels | 2 2 neu: 0 | | X X | X X | X X | - - | 1 1 | 1 1 | Bank - | 1 - | - - | - - | - - | - - | - - | - - | - - | - - | Prio: gering |
| 31. | 8759 | Groß Hesepe - Moor/Herzog | Groß Hesepe, Geestmoor 8759 Gr. Hesepe Moor/ Herzog |  | 900 171 902 | BVE/ Wessels VGE Wessels | 1 0 neu: 0 | Ost West | X X | X X | - X | - - | - 1 | - 1 | - Bank | - 1 | - - | - - | - - | - - | - - | - - | - - | - - | Prio: gering |
| 32. | 8760 | Groß Hesepe - Moor/Korte (8759 Herzog lt. Fahrplan) | nicht berücksichtigt |  | 902 900 | Wessels BVE/ Bittner | x | | X X | X X | - - | - - | - - | 1 - | - - | - - | - - | - - | - - | - - | - - | - - | - - | - - | keine |
| 36. | 8761 | Groß Hesepe - Moor/Tieben/Bült (8760 Korte lt. Fahrplan) | Gr. Hesepe, Geestmoor/ Korte 8760 |  | 902 900 | Wessels BVE/ Bittner | 3 3 neu: 2 | | X X | X X | X X | - - | 1 1 | 1 1 | - 1 | 1 - | - - | - - | - - | - - | - - | - - | - - | - - | Prio: gering |
| 35. | 8762 | Groß Hesepe - Moor/Suhr/Sanning (Tieben lt. Fahrplan) | Gr. Hesepe, Geestmoor/ Tieben 8761 |  | 902 900 | Wessels BVE/ Bittner | 4 4 neu: 4 | | X X | X X | X X | - - | 1 - | - - | Bank - | - - | - - | - - | - - | - - | - - | - - | - - | - - | Prio: gering |

| lfd. Nr. | Haltest.-Nr. | Bezeichnung der Haltestelle | Name + Nr gem. EEB | Bild | Linien | Unternehmen | Schüler gem. EEB (2016, 2018, neu: 06.02.19) | | Haltestellenschild | Fahrradplankasten | Aufstellfläche | Fahrradständer | Wartehalle | Beleuchtung | Sitzgelegenheit | Papierkorb | Linienetzplan | Infotrine | visuelle Fahrgastinfo | Hochbord/ Niederflurbord | Fahrradabstellbügel (Anzahl, überdacht) | taktile Blindenleitsysteme | Busbuch | Drängelschutzgitter | Umsetzung | |
|----------|--------------|---|--|---|-----------------------|-----------------------------|--|---------------------|--------------------|-------------------|----------------|----------------|------------|-------------|-----------------|------------|---------------|-----------|-----------------------|--------------------------|---|----------------------------|------------|---------------------|------------|--------------|
| 27. | 8763 | Groß Hesepe – Geestmoor Heinze | Gr. Hesepe, Geestmoor/ Heinze 8763 GrHesepe - Geestmoor +10065? |  | 902 2? 900 | Wessels BVE/ Bittner | 2 2 neu: 1 | | X beschädigt | X | X | - | 1 | 1 | Bank | 1 | - | - | | - | - | - | - | - | - | Prio: gering |
| 55. | 8764 | Osterbrock - Klosterholter Str. | Osterbrock, Klosterholter Str. 8764 |  | 177 | Elbert | 2 1 neu: 2 | | X | X | - | - | - | - | - | - | - | - | | - | - | - | - | - | - | Prio: gering |
| 47. | 8765 | Klein Hesepe - Kordestr. (Niers!) | nicht berücksichtigt |  | - | - | x | | | | | | | | | | | | | | | | | | keine | |
| 44. | 8766 | Klein Hesepe - Am Tierpark | Klein Hesepe, Am Tierpark |  | 901 | Wessels | x | | X kaputt | X kaputt | - | - | - | - | - | - | - | - | | - | - | - | - | - | - | Prio: gering |
| 05. | 8767 | Dalum - Bonifatiuschule | Dalum, Bonifatiuschule 8767 |  | ? | ? | 2Z Neu: 0 (Einstieg) | | X | - | X | bei Schule | 1 in Entf. | 3 | - | 3 | - | - | | X | - | X | X | - | - | 2018 |
| 09. | 8768 | Dalum - Geschwister-Scholl-Schule | Dalum (Geeste) Geschwister Scholl-Schule 8768 Dalum, Geschw. Scholl-Schule |  | 901 902 900 | Wessels BVE/ Bittner | 8 5 neu: 6 | Ost (2) Nord | 2 1 | X X | X X | div | 1 - | 1 - | 4 Bänke | 2 - | - | - | | X - | - - | - - | X X | X X | Prio: hoch | |
| 29. | 8769 | Groß Hesepe – Josefsschule | Groß Hesepe, Josefsschule Groß Hesepe Torfwerk Josefsschule 8769 |  | 902 2? | Wessels | 5 4 - | | X | X | X | - | 1 | - | lange Bank | 1 | - | - | | - | 32 | - | - | - | - | keine |
| 56. | 8770 | Osterbrock - Post Gartenstr. =9856 | Osterbrock, Kirche |  | ? | ? | x | | X | - | X | - | - | 1 | - | - | - | - | | - | - | - | - | - | - | keine |

| lfd. Nr. | Halte-st.-Nr. | Bezeichnung der Haltestelle | Name + Nr gem. EEB | Bild | Linien | Unternehmen | Schüler gem. EEB (2016, 2018, neu: 06.02.19) | | Haltestellenschild | Fahrradplan-kasten | Aufstellfläche | Fahrradständer | Wartehalle | Beleuchtung | Sitz-gelegenheit | Papierkorb | Linien-netzplan | Infovitri-ne | visuelle Fahrgastinfo | Hochbord/ Niederflurbord | Fahrradabstellbügel (Anzahl, überdacht) | taktile Blinden-leitsysteme | Busbucht | Drängelschutzgitter | Umsetzung |
|----------|---------------|---|--|---|------------------------------|---|--|--|--------------------|--------------------|----------------|----------------|------------|-------------|------------------|----------------|-----------------|--------------|-----------------------|--------------------------|---|-----------------------------|------------|---------------------|------------------|
| 60. | 8770 | Osterbrock, Bahnhof | Geeste, Bahnhof falsch in Karte markiert 8770 Geeste - Bahnhof |  | ? | ? | 21 17 | | Ost West | - - | X X | - - | 1 - | 1 - | Bank - | 1 1 | - - | 1 - | | X X | vorh. vorh. | X X | - - | - - | erl. |
| 38. | 8771 | Groß Hesepe - Moormuseum | Gr. Hesepe Moormuseum 8771 |  | ? ? 902 929 | BVE VGE Wessels Rad-express/ Leveling | 5 0 neu: 0 | | Nord Süd | X X | X X | - Gehw. | - - | - - | - - | - - | - - | - - | | - - | - - | - - | - - | - - | Prio: gering |
| 33. | 8772 | Groß Hesepe - Moor/Neulandstr. bei H-Nr. 2 | Gr. Hesepe, Geestmoor/ Herzog |  | 900 | BVE/ Bittner | x | | X - | X - | X - | - - | 1 - | 1 - | Bank - | - - | - - | - - | | - - | - - | - - | - - | - - | Prio: gering |
| 01. | 8773 | Bramhar - Abzw. Dorfstr. Nicht im Gemeindegebiet?! | nicht berücksichtigt 8773 +10073? |  | 101 | VGE | x | | Nord Süd | X X | - - | X - | 6 - | X - | - - | 1Bank - | 1 - | - - | | - - | - - | - - | - - | - - | Prio: gering |
| 48. | 8774 | Klein Hesepe - Ulmenstr. | Klein Hesepe, Ulmenstr. |  | 901 | Wessels | x | | X - | X - | - - | - - | - - | - - | - - | - - | - - | | | - - | - - | - - | - - | - - | Prio: gering |
| 49. | 8775 | Klein Hesepe - Weideweg | Klein Hesepe, Weideweg |  | 901 | Wessels | x | | X - | X - | - - | - - | - - | - - | - - | - - | - - | | | - - | - - | - - | - - | - - | Prio: gering |
| 20. | 8776 | Dalum Süd - Nord Str. / Dall | Dalum, Süd-Nord-Straße 8776 | | | | 2 2 neu: 2 | | | | | | | | | | | | | | | | | | ? Nicht gefunden |
| 59. | 8777 | Osterbrock, Friedhofstr., Fahrradstand | nicht berücksichtigt |  | | | x | | - - | - - | - - | - - | - - | X - | (1 Bank) | (1) | - - | - - | | - - | 32 | - - | - - | - - | keine |

| lfd. Nr. | Haltest.-Nr. | Bezeichnung der Haltestelle | Name + Nr gem. EEB | Bild | Linien | Unternehmen | Schüler gem. EEB (2016, 2018, neu: 06.02.19) | | Haltestellenschild | Fahrradplanke | Auflastfläche | Fahrradständer | Wartehalle | Beleuchtung | Sitzgelegenheit | Papierkorb | Linienetzplan | Infotrine | visuelle Fahrgastinfo | Hochbord/Niederflurbord | Fahrradstellbügel (Anzahl, Überdach) | taktile Blindenleitsysteme | Busbuch | Drängelschuttgitter | Umsetzung |
|----------|--------------|---------------------------------------|---------------------------------------|---|------------|------------------------|--|-------------|--------------------|---------------|---------------|----------------|------------|-------------|-----------------|------------|---------------|-----------|-----------------------|-------------------------|--------------------------------------|----------------------------|---------|---------------------|--------------|
| 41. | 8778 | Groß Hesepe, Schutzhütte, Emslandstr. | nicht berücksichtigt |  | - | - | x | | - | - | X | 3 | 1 | 1 | 2 Bänke | 1 | - | - | | - | - | - | - | - | keine |
| 65. | 9572 | Geeste - Speicherbecken | Geeste Speicherbecken 9572 |  | 171 900 | VGE BVE/ Bittner | 0 0 | Ost West | X X | X X | X - | - - | X - | - - | Bank - | - - | - - | - - | | - - | - - | - - | - - | - - | Prio: gering |
| 69. | 9857 | Teglinger Str./ Klosterholter Str. | nicht berücksichtigt |  | - | - | x | | - | - | X | - | 1 | 1 | lange Bank | - | - | - | | - | - | - | - | - | keine |
| 72. | 9859 | Osterbrock Teglinger Str. | Osterbrock, Teglinger Str. 10053 |  | 904 | Wessels | 10 9 neu: 8 | | X | X | - | - | - | - | - | - | - | - | | - | - | - | - | - | Prio: gering |
| 67. | 10030 | Dalum Siedlung Höving | Dalum, Höving 10030 |  | 903 | Wessels | 2 0 neu: 0 | | X | X | - | - | - | - | - | - | - | - | | - | - | - | - | - | Prio: gering |
| 73. | 10036 | Dalum Industriegebiet/ Bruns | Dalum Industriegebiet/ Bruns 10036 |  | 903 | | 0 0 | | X | X | - | - | - | 1 | - | - | - | - | | - | - | - | - | - | Prio: gering |
| 70. | 10037 | Dalum - Kottheide | Dalum, Kottheide 10037 |  | | | 0 0 | | X | - | - | - | - | - | - | - | - | - | | - | - | - | - | - | Prio: gering |
| 74. | 10040 | | Dalum, Mühlenstr. 10040 | | | | 0 0 | | | | | | | | | | | | | | | | | | keine |

| Ifd. Nr. | Halte-st.-Nr. | Bezeichnung der Haltestelle | Name + Nr gem. EEB | Bild | Linien | Unternehmen | Schüler gem. EEB (2016, 2018, neu: 06.02.19) | | Haltestellenschild | Fahrradplanke | Aufstellfläche | Fahrradständer | Wartehalle | Beleuchtung | Sitzgelegenheit | Papierkorb | Liniennetzplan | Infotrine | visuelle Fahrgastinfo | Hochbord/Niederflurbord | Fahrradabstellbügel (Anzahl, überdacht) | taktile Blindenleitsysteme | Busbucht | Drängelschutzgitter | Umsatzung |
|----------|---------------|---|--|---|--------|-------------|--|--|--------------------|---------------|----------------|----------------|------------|-------------|-----------------|------------|----------------|-----------|-----------------------|-------------------------|---|----------------------------|----------|---------------------|--------------|
| 78. | 10041 | | Dalum, Ölwerkstraße (Höhe Nr. 66, Domnick) | | | | 0 0 | | | | | | | | | | | | | | | | | | keine |
| 77. | 10043 | | Dalum, Verbrauchermarkt (Höhe Combi) 10043 | | | | 0 0 | | | | | | | | | | | | | | | | | | keine |
| 63. | 10058 | Varloh - Zur-Schleuse, Dorf vorher 8717 10058 | Varloh, Dorf 10058 |  | 904 | Wessels ? | 5 2 neu: 6 | | X | X | X | 8 | 1 | 1 | Bank | 1 | - | - | | - | - | - | - | - | geplant 2020 |
| 71. | xxxx | Dalum - Huberta Roggendorf Str. (bei Kindertagesstätte St. Bernadette) | Dalum, Lingener Str. ? 10039? |  | | | 0 0 | | X | - | X | - | - | X | - | - | - | - | | (HB) | - | - | X | - | Prio: gering |
| 75. | xxxx | | Dalum, Wietmarscher Damm (Höhe Aldi) | | | | x | | | | | | | | | | | | | | | | | | keine |
| 76. | xxxx | | Dalum, Fliederweg/ Illexweg | | | | x | | | | | | | | | | | | | | | | | | keine |